











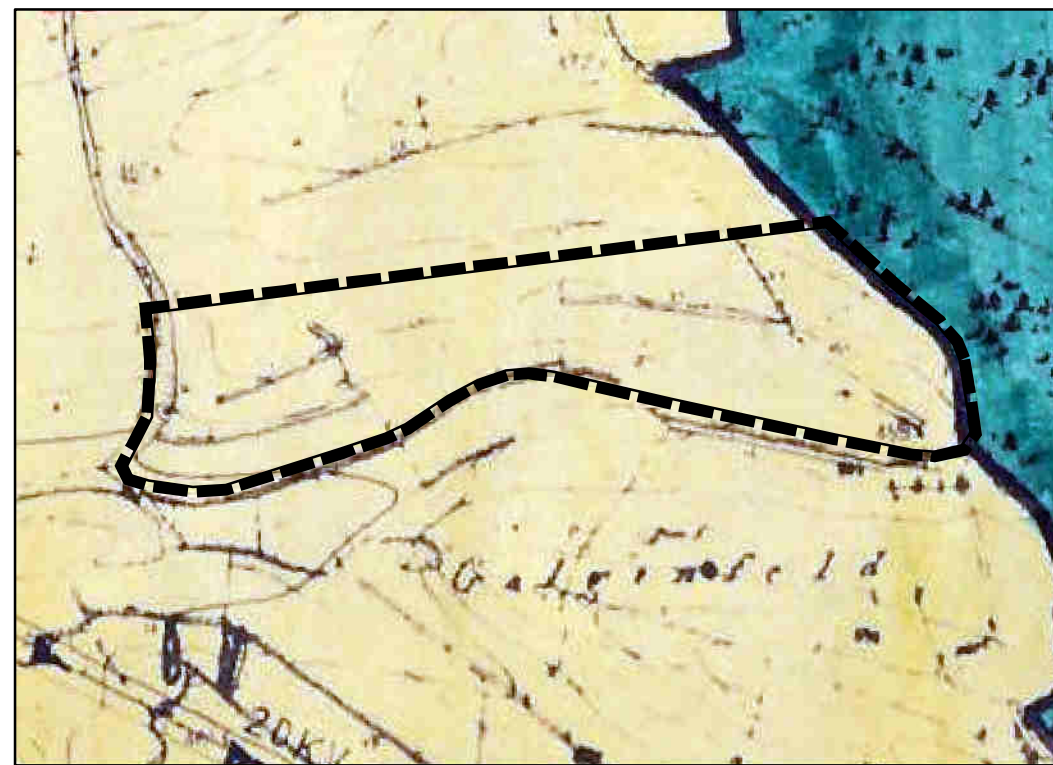


## ZEICHENERKLÄRUNG

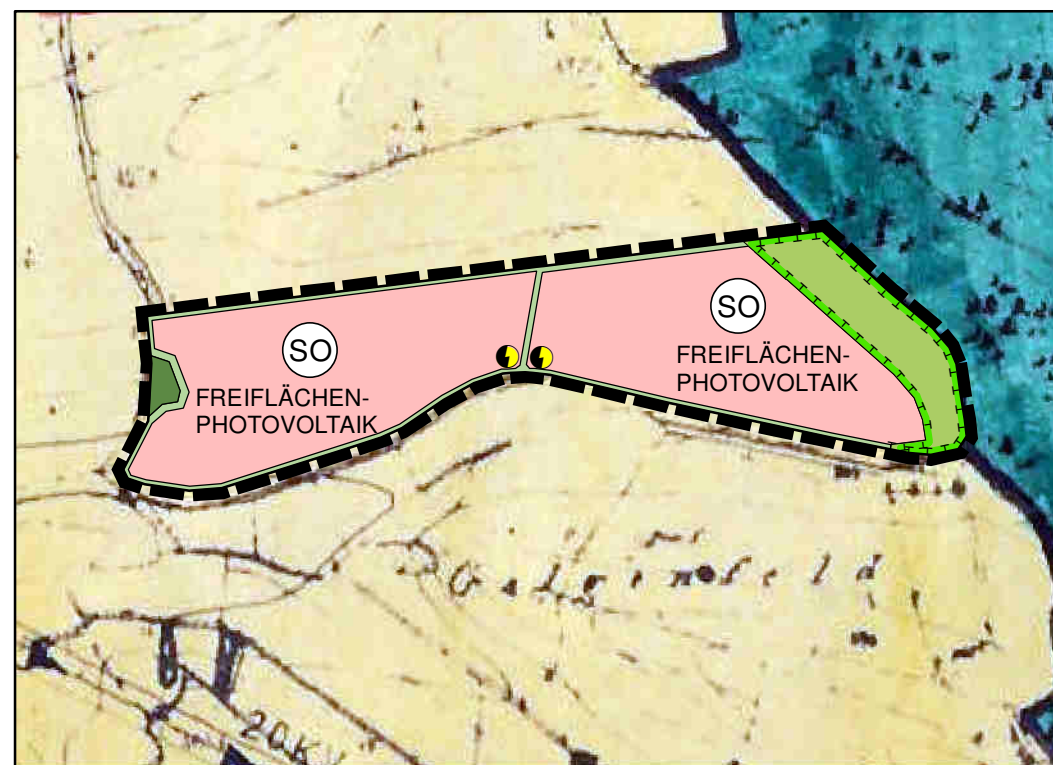
BESTAND FORTSCHREIBUNG

		GELTUNGSBEREICH DES DECKBLATTES
		SONDERGEBIET MIT BEZEICHNUNG
		FLÄCHEN FÜR DIE LANDWIRTSCHAFT
		FLÄCHEN FÜR DIE FORSTWIRTSCHAFT
		GEHÖLZBESTAND
		GRÜNFLÄCHEN
		FLÄCHEN FÜR MASSNAHMEN ZUM SCHUTZ, ZUR PFLEGE UND ZUR ENTWICKLUNG VON NATUR UND LANDSCHAFT - AUSGLEICHFLÄCHEN
		20KV-FREILEITUNG
		TRAFOSTATION
		HÖHENLINIEN
		FLURGRENZE

## FLÄCHENNUTZUNGSPLAN – BESTAND



## FLÄCHENNUTZUNGSPLAN – FORTSCHREIBUNG



SOLARPARK KIRCHBERG

M 1:5.000

ÄNDERUNG: AUSWEISUNG VON SO-FLÄCHEN

# FLÄCHENNUTZUNGSPLAN

## H O H E N T H A N N D E C K B L A T T N R . 2 0

GEMEINDE  
LANDKREIS  
REGIERUNGSBEZIRK

HOHENTHANN  
LANDSHUT  
NIEDERBAYERN

Verfahrensvermerke:

Änderungsbeschluss: vom 04.09.2019  
Beteiligung der Bürger: von 21.07.2020 bis 20.08.2020  
Fachstellenanhörung: von 21.07.2020 bis 20.08.2020  
Öffentliche Auslegung: von 15.10.2020 bis 16.11.2020  
Feststellungsbeschluss: vom 08.12.2020

Genehmigung:

Das Landratsamt Landshut hat die Fortschreibung des FNP mit Bescheid vom \_\_\_\_ Nr. \_\_\_\_\_ gemäß § 6 BauGB genehmigt.

Landshut, \_\_\_\_\_

Inkrafttreten:

Das Deckblatt wurde am \_\_\_\_ gemäß § 6 Abs. 5 BauGB ortsüblich bekannt gemacht. Das Deckblatt ist damit rechtswirksam.

Hohenthann, \_\_\_\_\_

1. Bürgermeisterin

Planung	<b>KomPlan</b> Ingenieurbüro für kommunale Planungen Leukstraße 3 84028 Landshut Fon 0871/974087-0 Fax 0871/974087-29 E-Mail info@komplan-landshut.de  Dipl. Ing. (FH) D. Maroski Landschaftsarchitektin/ Stadtplanerin F. Bauer
Planungsträger	Gemeinde Hohenthann Rathausplatz 1 84098 Hohenthann 
Maßstab	Planzeichnung M 1:5.000
Stand	08.12.2020



Bearbeitung	Juni 2020	Alv
Geändert Anlass:		
§§ 3 und 4 Abs. 1 BauGB	22.09.2020	Alv
§§ 3 und 4 Abs. 2 BauGB	Dez. 2020	Kü
19-1177_FNP_D		