

Verordnung über Bauvorlagen und bauaufsichtliche Anzeigen
(Bauvorlagenverordnung – BauVorIV)
Vom 10. November 2007
(GVBl. S. 792)
BayRS 2132-1-2-B

Vollzitat nach RedR: Bauvorlagenverordnung (BauVorIV) vom 10. November 2007 (GVBl. S. 792, BayRS 2132-1-2-B), die zuletzt durch § 5 des Gesetzes vom 23. Dezember 2020 (GVBl. S. 663) geändert worden ist

Auf Grund von Art. 80 Abs. 4 der Bayerischen Bauordnung (BayBO) in der Fassung der Bekanntmachung vom 14. August 2007 (GVBl. S. 588, BayRS 2132-1-I) und Art. 7 Abs. 2 des Bayerischen Abtragungsgesetzes (BayAbgrG) vom 27. Dezember 1999 (GVBl. S. 532, 535, BayRS 2132-2-I) erlässt das Bayerische Staatsministerium des Innern folgende Verordnung:

Erster Teil Allgemeines

§ 1 Begriff, Beschaffenheit

(1) ¹Bauvorlagen sind die einzureichenden Unterlagen, die für die Beurteilung des Bauvorhabens und die Bearbeitung des Bauantrags (Art. 64 Abs. 2 Satz 1 BayBO), für die Anzeige der beabsichtigten Beseitigung (Art. 57 Abs. 5 Satz 2 BayBO) oder für die Genehmigungsfreistellung (Art. 58 Abs. 3 Satz 1 Halbsatz 1 BayBO) erforderlich sind. ²Bautechnische Nachweise gelten auch dann als Bauvorlagen im Sinn dieser Verordnung, wenn sie der Bauaufsichtsbehörde nicht vorzulegen sind.

(2) ¹Bauvorlagen müssen aus alterungsbeständigem Papier oder gleichwertigem Material lichtbeständig hergestellt sein und dem Format DIN A 4 entsprechen oder auf diese Größe gefaltet sein. ² Art. 3a des Bayerischen Verwaltungsverfahrensgesetzes (BayVwVfG) bleibt unberührt.

(3) Hat das Staatsministerium für Wohnen, Bau und Verkehr Vordrucke öffentlich bekannt gemacht, sind diese zu verwenden.

(4) Die Bauaufsichtsbehörde darf ein Modell oder weitere Nachweise verlangen, wenn dies zur Beurteilung des Bauvorhabens erforderlich ist.

(5) Die Bauaufsichtsbehörde soll auf Bauvorlagen nach dem Zweiten Teil und einzelne Angaben in den Bauvorlagen sowie auf bautechnische Nachweise einschließlich deren Prüfung und deren Bescheinigung durch Prüfsachverständige verzichten, soweit diese zur Beurteilung der Genehmigungsfähigkeit des Bauvorhabens nicht erforderlich sind.

§ 2 Anzahl

¹Bauvorlagen sind dreifach, ist die Gemeinde zugleich Bauaufsichtsbehörde, zweifach einzureichen. ²Die Bauaufsichtsbehörde kann Mehrfertigungen verlangen, soweit dies zur Beteiligung von Stellen nach Art. 65 Abs. 1 Satz 1 Halbsatz 1 BayBO (Sternverfahren) erforderlich ist; die Mehrfertigungen müssen nicht nach Art. 51 Abs. 2 Satz 2, Art. 64 Abs. 4 Sätze 1 und 2 BayBO unterschrieben sein. ³Im Fall der Errichtung, Änderung oder Nutzungsänderung einer baulichen Anlage mit Arbeitsstätten mit einem höheren Gefährdungspotential ist eine weitere Ausfertigung vorzulegen, die die Bauaufsichtsbehörde an das Gewerbeaufsichtsamt der zuständigen Regierung weiterleitet; ein höheres Gefährdungspotential liegt in der Regel nicht vor bei

1. Schulen, Hochschulen und ähnlichen Einrichtungen,
2. Gesundheitseinrichtungen, ausgenommen Krankenhäuser,

3. Heimen und sonstigen Einrichtungen zur Unterbringung oder Pflege von Personen sowie Tageseinrichtungen für Kinder, behinderte und alte Menschen, ausgenommen Werkstätten für Menschen mit Behinderung,
4. Gast- und Beherbergungsstätten und Lagereinrichtungen mit voraussichtlich weniger als 20 Beschäftigten,
5. Büro- und Verwaltungsgebäuden,
6. Anlagen des Dienstleistungs- sowie des Verlags- und Mediengewerbes, ausgenommen Anlagen des Druckgewerbes,
7. Anlagen des Bau- und Elektroinstallationsgewerbes,
8. Verkaufsstätten mit einer Fläche von weniger als 2000 m²,
9. Anlagen der Land- und Forstwirtschaft sowie der Fischerei,
10. Anlagen von Verkehrsbetrieben, ausgenommen Anlagen zum Güterumschlag,
11. Anlagen von Versorgungsbetrieben, ausgenommen Anlagen zum Güterumschlag.

Zweiter Teil Vorzulegende Bauvorlagen

§ 3 Bauliche Anlagen

Vorzulegen sind:

1. ein aktueller Auszug aus dem Katasterwerk und, soweit es sich nicht um Änderungen baulicher Anlagen handelt, bei denen Außenwände und Dächer sowie die Nutzung nicht verändert werden, der Lageplan (§ 7),
2. die Bauzeichnungen (§ 8),
3. die Baubeschreibung (§ 9),
4. bei Sonderbauten der Nachweis der Standsicherheit (§ 10), soweit er bauaufsichtlich geprüft wird, andernfalls die Erklärung des Tragwerksplaners nach Maßgabe des Kriterienkatalogs der **Anlage 2**,
5. der Nachweis des Brandschutzes (§ 11), soweit er bauaufsichtlich geprüft wird und nicht bereits in den übrigen Bauvorlagen enthalten ist,
6. die erforderlichen Angaben über die gesicherte Erschließung hinsichtlich der Versorgung mit Wasser und Energie sowie der Entsorgung von Abwasser und der verkehrsmäßigen Erschließung, soweit das Bauvorhaben nicht an eine öffentliche Wasser- oder Energieversorgung oder eine öffentliche Abwasserentsorgungsanlage angeschlossen werden kann oder nicht in ausreichender Breite an einer öffentlichen Verkehrsfläche liegt,
7. bei Bauvorhaben im Geltungsbereich eines Bebauungsplans, der Festsetzungen darüber enthält, eine Berechnung des zulässigen, des vorhandenen und des geplanten Maßes der baulichen Nutzung,
8. soweit erforderlich, die Erklärung der Übernahme einer Abstandsfläche nach Art. 6 Abs. 2 Satz 3 Halbsatz 1 BayBO,
9. erforderliche Abweichungsanträge (Art. 63 BayBO).

§ 4 Werbeanlagen

(1) Vorzulegen sind:

1. ein aktueller Auszug aus dem Katasterwerk mit Einzeichnung des Standorts,
2. eine Zeichnung (Abs. 2) und Beschreibung (Abs. 3) oder eine andere geeignete Darstellung der Werbeanlage, wie ein farbiges Lichtbild oder eine farbige Lichtbildmontage,
3. bei Sonderbauten der Nachweis der Standsicherheit (§ 10), soweit er bauaufsichtlich geprüft wird, andernfalls die Erklärung des Tragwerkplaners nach Maßgabe des Kriterienkatalogs der Anlage 2.

(2) Die Zeichnung muss die Darstellung der Werbeanlage und ihre Maße, auch bezogen auf den Standort und auf Anlagen, an denen die Werbeanlage angebracht oder in deren Nähe sie aufgestellt werden soll, sowie Angaben über die Farbgestaltung enthalten.

(3) In der Beschreibung sind die Art und die Beschaffenheit der Werbeanlage, sowie, soweit erforderlich, die Abstände zu öffentlichen Verkehrsflächen sowie zu benachbarten Signalanlagen und Verkehrszeichen anzugeben.

§ 5 Vorbescheid

Vorzulegen sind diejenigen Bauvorlagen, die zur Beurteilung der durch den Vorbescheid zu entscheidenden Fragen des Bauvorhabens erforderlich sind.

§ 6 Beseitigung von Anlagen

Vorzulegen sind:

1. ein Lageplan, der die Lage der zu beseitigenden Anlagen unter Bezeichnung des Grundstücks nach Katasterwerk sowie nach Straße und Hausnummer darstellt (§ 7),
2. in den Fällen des Art. 57 Abs. 5 Satz 3 Halbsatz 1 BayBO die Erklärung des Tragwerksplaners über die Standsicherheit angebaute Gebäude.

Dritter Teil Inhalt der Bauvorlagen

§ 7 Auszug aus dem Katasterwerk, Lageplan

(1) ¹Der Auszug aus dem Katasterwerk (Ausschnitt aus der Flurkarte) muss das Baugrundstück und die benachbarten Grundstücke im Umkreis von mindestens 50 m darstellen. ²Das Baugrundstück ist zu kennzeichnen. ³Der Auszug ist mit dem Namen des Bauherrn, der Bezeichnung des Bauvorhabens und dem Datum des dazugehörigen Bauantrags oder der Unterlagen nach Art. 58 Abs. 3 Satz 1 Halbsatz 2 BayBO zu beschriften.

(2) ¹Der Lageplan ist auf der Grundlage des Auszugs aus dem Katasterwerk zu erstellen. ²Dabei ist ein Maßstab nicht kleiner als 1 : 1000 zu verwenden. ³Ein größerer Maßstab ist zu wählen, wenn es für die Beurteilung des Bauvorhabens erforderlich ist. ⁴Der Auszug muss jeweils von der katasterführenden Behörde (Art. 12 Abs. 4 des Vermessungs- und Katastergesetzes – VermKatG) beglaubigt oder durch ein automatisiertes Abrufverfahren gemäß Art. 11 Abs. 2 VermKatG zum Zweck der Bauvorlage abgerufen worden sein.

(3) Der Lageplan muss, soweit dies zur Beurteilung des Bauvorhabens erforderlich ist, enthalten:

1. den Maßstab und die Nordrichtung,
2. die katastermäßigen Flächen, Flurstücksnummern und die Flurstücksgrenzen des Baugrundstücks und der benachbarten Grundstücke,
3. die im Grundbuch geführte Bezeichnung des Baugrundstücks und der benachbarten Grundstücke mit den jeweiligen Eigentümerangaben,

4. die vorhandenen baulichen Anlagen auf dem Baugrundstück und den benachbarten Grundstücken mit Angabe ihrer Nutzung, First- und Außenwandhöhe, Dachform und der Art der Außenwände und der Bedachung,
5. Baudenkmäler einschließlich Ensembles sowie geschützte Teile von Natur und Landschaft auf dem Baugrundstück und auf den Nachbargrundstücken,
6. Leitungen, die der öffentlichen Versorgung mit Wasser, Gas, Elektrizität, Wärme, der öffentlichen Abwasserentsorgung oder der Telekommunikation und Rohrleitungen, die dem Ferntransport von Stoffen dienen, sowie deren Abstände zu der geplanten baulichen Anlage,
7. die angrenzenden öffentlichen Verkehrsflächen mit Angabe der Breite, der Straßenklasse und der Höhenlage mit Bezug auf das Höhenbezugssystem,
8. Hydranten und andere Wasserentnahmestellen für die Feuerwehr,
9. die Festsetzungen eines Bebauungsplans für das Baugrundstück über die überbaubaren und die nicht überbaubaren Grundstücksflächen,
10. die geplante bauliche Anlage unter Angabe der Außenmaße, der Dachform und der Höhenlage des Erdgeschossfußbodens zur Straße,
11. die Höhenlage der Eckpunkte des Baugrundstücks und der Eckpunkte der geplanten baulichen Anlage mit Bezug auf das Höhenbezugssystem,
12. die Aufteilung der nicht überbauten Flächen unter Angabe der Lage und Breite der Zu- und Abfahrten, der Anzahl, Lage und Größe der Kinderspielplätze, der Stellplätze und der Flächen für die Feuerwehr,
13. die Abstände der geplanten baulichen Anlage zu anderen baulichen Anlagen auf dem Baugrundstück und auf den benachbarten Grundstücken, zu den Nachbargrenzen sowie die Abstandsflächen der geplanten baulichen Anlagen und der bestehenden Anlagen auf dem Baugrundstück und den Nachbargrundstücken,
14. die Abstände der geplanten baulichen Anlage zu oberirdischen Gewässern,
15. geschützten Baumbestand.

(4) Der Inhalt des Lageplans nach Abs. 3 ist auf besonderen Blättern in geeignetem Maßstab darzustellen, wenn der Lageplan sonst unübersichtlich würde.

(5) ¹Im Lageplan sind die Zeichen oder Farben der **Anlage 1** zu verwenden; im Übrigen ist die Planzeichenverordnung 1990 entsprechend anzuwenden. ²Sonstige Darstellungen sind zu erläutern.

§ 8 Bauzeichnungen

(1) ¹Für die Bauzeichnungen ist ein Maßstab von 1 : 100 zu verwenden. ²Ein größerer Maßstab ist zu wählen, wenn er zur Darstellung der erforderlichen Eintragung notwendig ist; ein kleinerer Maßstab kann gewählt werden, wenn er dafür ausreicht.

(2) In den Bauzeichnungen sind darzustellen:

1. die Grundrisse aller Geschosse mit Angabe der vorgesehenen Nutzung der Räume und mit Einzeichnung der
 - a) Treppen,
 - b) lichten Durchgangsmaße der Türen sowie deren Art, Anordnung und Aufschlagrichtung an und in Rettungswegen,

- c) Abgasanlagen,
 - d) Räume für die Aufstellung von Feuerstätten unter Angabe der Nennleistung sowie der Räume für die Brennstofflagerung unter Angabe der vorgesehenen Art und Menge des Brennstoffes,
 - e) Aufzugsschächte, Aufzüge und der nutzbaren Grundflächen der Fahrkörbe von Personenaufzügen,
 - f) Installationsschächte, -kanäle und Lüftungsleitungen, soweit sie raumabschließende Bauteile durchdringen,
 - g) Räume für die Aufstellung von Lüftungsanlagen,
2. die Schnitte, aus denen folgende Punkte ersichtlich sind:
- a) die Gründung der geplanten baulichen Anlage und, soweit erforderlich, die Gründungen anderer baulicher Anlagen,
 - b) der Anschnitt der vorhandenen und der geplanten Geländeoberfläche,
 - c) die Höhenlage des Erdgeschossfußbodens mit Bezug auf das Höhenbezugssystem,
 - d) die Höhe der Fußbodenoberkante des höchstgelegenen Geschosses, in dem ein Aufenthaltsraum möglich ist, über der geplanten Geländeoberfläche,
 - e) die lichten Raumhöhen,
 - f) der Verlauf der Treppen und Rampen mit ihrem Steigungsverhältnis,
 - g) die Wandhöhe im Sinn des Art. 6 Abs. 4 BayBO,
 - h) die Dachhöhen und Dachneigungen,
3. die Ansichten der geplanten baulichen Anlage mit dem Anschluss an Nachbargebäude unter Angabe von Baustoffen und Farben, der vorhandenen und geplanten Geländeoberfläche sowie des Straßengefälles.

(3) In den Bauzeichnungen sind anzugeben:

- 1. der Maßstab und die Maße,
- 2. die wesentlichen Bauprodukte und Bauarten,
- 3. die Rohbaumaße der Fensteröffnungen in Aufenthaltsräumen,
- 4. bei Änderung baulicher Anlagen die zu beseitigenden und die geplanten Bauteile.

(4) In den Bauzeichnungen sind die Zeichen oder Farben der **Anlage 1** zu verwenden.

§ 9 Baubeschreibung

¹In der Baubeschreibung sind das Bauvorhaben und seine Nutzung zu erläutern, soweit dies zur Beurteilung erforderlich ist und die notwendigen Angaben nicht im Lageplan und den Bauzeichnungen enthalten sind. ²Die Gebäudeklasse und die Höhe im Sinn des Art. 2 Abs. 3 Satz 2 BayBO sind anzugeben. ³Die Baukosten der baulichen Anlagen einschließlich der dazugehörenden Wasserversorgungsanlagen auf dem Baugrundstück sind anzugeben.

§ 10 Standsicherheitsnachweis

(1) Für den Nachweis der Standsicherheit tragender Bauteile einschließlich ihrer Feuerwiderstandsfähigkeit nach § 11 Abs. 1 Satz 1 Nr. 1 sind eine Darstellung des gesamten statischen Systems sowie die erforderlichen Konstruktionszeichnungen, Berechnungen und Beschreibungen vorzulegen.

(2) ¹Die statischen Berechnungen müssen die Standsicherheit der baulichen Anlagen und ihrer Teile nachweisen. ²Die Beschaffenheit des Baugrunds und seine Tragfähigkeit sind anzugeben. ³Soweit erforderlich, ist nachzuweisen, dass die Standsicherheit anderer baulicher Anlagen und die Tragfähigkeit des Baugrunds der Nachbargrundstücke nicht gefährdet werden.

(3) Die Standsicherheit kann auf andere Weise als durch statische Berechnungen nachgewiesen werden, wenn hierdurch die Anforderungen an einen Standsicherheitsnachweis in gleichem Maße erfüllt werden.

§ 11 Brandschutznachweis

(1) Für den Nachweis des Brandschutzes sind im Lageplan, in den Bauzeichnungen und in der Baubeschreibung, soweit erforderlich, anzugeben:

1. das Brandverhalten der Baustoffe (Baustoffklasse) und die Feuerwiderstandsfähigkeit der Bauteile (Feuerwiderstandsklasse) entsprechend den Benennungen nach Art. 24 BayBO oder entsprechend den Klassifizierungen nach den Anlagen zur Bauregelliste A Teil 1,
2. die Bauteile, Einrichtungen und Vorkehrungen, an die Anforderungen hinsichtlich des Brandschutzes gestellt werden, wie Brandwände und Decken, Trennwände, Unterdecken, Installationsschächte und -kanäle, Lüftungsanlagen, Feuerschutzabschlüsse und Rauchschutztüren, Öffnungen zur Rauchableitung, einschließlich der Fenster nach Art. 33 Abs. 8 Satz 2 BayBO,
3. die Nutzungseinheiten, die Brand- und Rauchabschnitte,
4. die aus Gründen des Brandschutzes erforderlichen Abstände innerhalb und außerhalb des Gebäudes,
5. der erste und zweite Rettungsweg nach Art. 31 BayBO, insbesondere notwendige Treppenräume, Ausgänge, notwendige Flure, mit Rettungsgeräten der Feuerwehr erreichbare Stellen einschließlich der Fenster, die als Rettungswege nach Art. 31 Abs. 2 Satz 2 BayBO dienen, unter Angabe der lichten Maße und Brüstungshöhen,
6. die Flächen für die Feuerwehr, Zu- und Durchgänge, Zu- und Durchfahrten, Bewegungsflächen und die Aufstellflächen für Hubrettungsfahrzeuge,
7. die Löschwasserversorgung.

(2) ¹Bei Sonderbauten, Mittel- und Großgaragen müssen, soweit es für die Beurteilung erforderlich ist, zusätzlich Angaben gemacht werden, insbesondere über:

1. brandschutzrelevante Einzelheiten der Nutzung, insbesondere auch die Anzahl und Art der die bauliche Anlage nutzenden Personen sowie Explosions- oder erhöhte Brandgefahren, Brandlasten, Gefahrstoffe und Risikoanalysen,
2. Rettungswegbreiten und -längen, Einzelheiten der Rettungswegführung und -ausbildung einschließlich Sicherheitsbeleuchtung und -kennzeichnung,
3. technische Anlagen und Einrichtungen zum Brandschutz, wie Branderkennung, Brandmeldung, Alarmierung, Brandbekämpfung, Rauchableitung, Rauchfreihaltung,
4. die Sicherheitsstromversorgung,
5. die Bemessung der Löschwasserversorgung, Einrichtungen zur Löschwasserentnahme sowie die Löschwasserrückhaltung,

6. betriebliche und organisatorische Maßnahmen zur Brandverhütung, Brandbekämpfung und Rettung von Menschen und Tieren wie Feuerwehrplan, Brandschutzordnung, Werkfeuerwehr, Bestellung von Brandschutzbeauftragten und Selbsthilfekräften.

²Anzugeben ist auch, weshalb es der Einhaltung von Vorschriften wegen der besonderen Art oder Nutzung baulicher Anlagen oder Räume oder wegen besonderer Anforderungen nicht bedarf (Art. 54 Abs. 3 Satz 2 BayBO). ³Der Brandschutznachweis kann auch gesondert in Form eines objektbezogenen Brandschutzkonzepts dargestellt werden.

§ 12 Nachweise für Schall- und Erschütterungsschutz

Die Berechnungen müssen den nach bauordnungsrechtlichen Vorschriften geforderten Schall- und Erschütterungsschutz nachweisen.

§ 13 Übereinstimmungsgebot

Die Bauzeichnungen, Baubeschreibungen, Berechnungen und Konstruktionszeichnungen sowie sonstige Zeichnungen und Beschreibungen, die den bautechnischen Nachweisen zugrunde liegen, müssen miteinander übereinstimmen und gleiche Positionsangaben haben.

Vierter Teil Abgrabungsplan

§ 14 Abgrabungsplan

¹Für den Abgrabungsplan (Art. 7 Abs. 1 Satz 1 BayAbgrG) gelten die Vorschriften des Ersten bis Dritten Teils entsprechend. ²In den Fällen des Art. 8 BayAbgrG bleiben weitergehende Anforderungen nach Abschnitt III des Fünften Teils BayVwVfG unberührt.

Fünfter Teil Bauzustandsanzeigen

§ 15 Baubeginnsanzeige

(1) ¹Soweit bautechnische Nachweise nicht bauaufsichtlich geprüft und nicht durch einen Prüfsachverständigen bescheinigt werden, ist eine Erklärung des jeweiligen Nachweiserstellers nach den Art. 62 Abs. 2, Art. 62a Abs. 1 und Art. 62b Abs. 1 BayBO über die Erstellung des bautechnischen Nachweises spätestens mit der Baubeginnsanzeige (Art. 68 Abs. 8, Art. 58 Abs. 5 Satz 2 BayBO) vorzulegen. ²Wird das Bauvorhaben abschnittsweise ausgeführt, muss die Erklärung spätestens bei Beginn der Ausführung des jeweiligen Bauabschnitts vorliegen.

(2) Für die nach Art. 68 Abs. 6 Nr. 2 BayBO vorzulegenden Bescheinigungen nach den Art. 62a Abs. 2, Art. 62b Abs. 2 BayBO gilt Abs. 1 Satz 2 entsprechend.

(3) ¹Muss der Standsicherheitsnachweis bei Bauvorhaben nach Art. 62a Abs. 2 Satz 1 Nr. 2 BayBO nicht bauaufsichtlich geprüft und nicht durch einen Prüfsachverständigen bescheinigt werden, ist spätestens mit der Baubeginnsanzeige eine Erklärung des Tragwerksplaners hierüber nach Maßgabe des Kriterienkatalogs der Anlage 2 vorzulegen. ²Dies gilt nicht für Bauvorhaben nach Art. 62a Abs. 2 Satz 3 Nr. 1 BayBO.

§ 16 Anzeige der beabsichtigten Nutzungsaufnahme

Sind bei einem Bauvorhaben wiederkehrende bauaufsichtliche Prüfungen durch Rechtsverordnung nach Art. 80 Abs. 1 Satz 1 Nr. 4 oder 5 BayBO oder im Einzelfall vorgeschrieben, ist mit der Anzeige nach Art. 78 Abs. 2 Satz 1 BayBO über die in Art. 78 Abs. 2 Satz 2 BayBO genannten Bescheinigungen und Bestätigungen hinaus der Brandschutznachweis (§ 11) vorzulegen, soweit er nicht bauaufsichtlich geprüft ist.

Sechster Teil Inkrafttreten, Außerkrafttreten

§ 17 Inkrafttreten

Diese Verordnung tritt am 1. Januar 2008 in Kraft.






München, den 10. November 2007

Bayerisches Staatsministerium des Innern

Joachim Herrmann, Staatsminister

Anlage 1

Zeichen und Farben für Bauvorlagen (zu § 7 Abs. 5 und § 8 Abs. 4)

	Zeichen:	Farbe:
1. Grenzen des Grundstücks		Violett
2. vorhandene bauliche Anlagen oder Bauteile		Grau
3. geplante bauliche Anlagen oder Bauteile		Rot
4. zu beseitigende bauliche Anlagen oder Bauteile		Gelb
5. Flächen, auf denen Abstandsflächen nach Art. 6 Abs. 2 Satz 3 BayBO übernommen sind		Braun

Anlage 2

Kriterienkatalog nach § 15 Abs. 3

Sind die nachfolgenden Kriterien ausnahmslos erfüllt, ist eine Prüfung des Standsicherheitsnachweises nicht erforderlich:

1. Die Baugrundverhältnisse sind eindeutig und erlauben eine übliche Flachgründung entsprechend DIN 1054. Ausgenommen sind Gründungen auf setzungsempfindlichem Baugrund.
2. Bei erddruckbelasteten Gebäuden beträgt die Höhendifferenz zwischen Gründungssohle und Erdoberfläche maximal 4 m. Einwirkungen aus Wasserdruck müssen rechnerisch nicht berücksichtigt werden.
3. Angrenzende bauliche Anlagen oder öffentliche Verkehrsflächen werden nicht beeinträchtigt. Nachzuweisende Unterfangungen oder Baugrubensicherungen sind nicht erforderlich.
4. Die tragenden und aussteifenden Bauteile gehen im Wesentlichen bis zu den Fundamenten unversetzt durch. Ein rechnerischer Nachweis der Gebäudeaussteifung, auch für Teilbereiche, ist nicht erforderlich.
5. Die Geschossdecken sind linienförmig gelagert und dürfen für gleichmäßig verteilte Lasten (kN/m^2) und Linienlasten aus nichttragenden Wänden (kN/m) bemessen werden. Geschossdecken ohne ausreichende Querverteilung erhalten keine Einzellasten.
6. Die Bauteile der baulichen Anlage oder die bauliche Anlage selbst können mit einfachen Verfahren der Baustatik berechnet oder konstruktiv festgelegt werden. Räumliche Tragstrukturen müssen rechnerisch nicht nachgewiesen werden. Besondere Stabilitäts-, Verformungs- und Schwingungsuntersuchungen sind nicht erforderlich.

7. Außergewöhnliche sowie dynamische Einwirkungen sind nicht vorhanden. Beanspruchungen aus Erdbeben müssen rechnerisch nicht verfolgt werden.

8. Besondere Bauarten wie Spannbetonbau, Verbundbau, Leimholzbau und geschweißte Aluminiumkonstruktionen werden nicht angewendet.